



REGIONE MARCHE

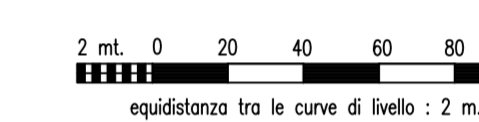
PORTO SAN GIORGIO

Foglio n. 5

PIANO GENERALE
IMPIANTI PUBBLICITARI

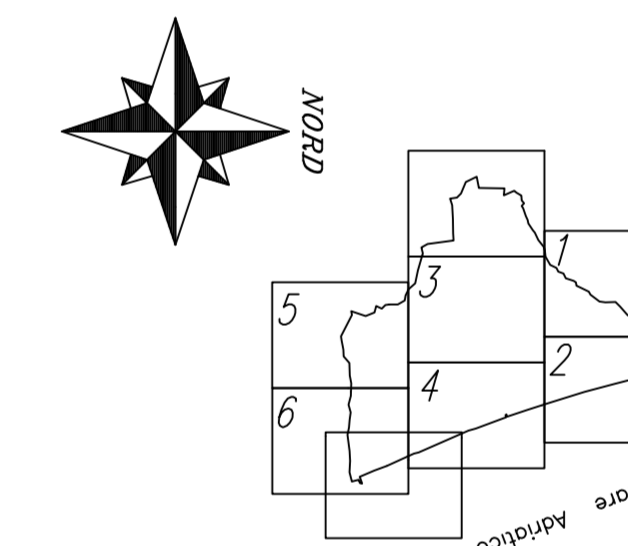
ZONIZZAZIONE

Scala 1 : 2000







equivalente fra le curve di livello : 2 m.
RAPPRESENTAZIONE CONFORME DI GAUSS-BOGA
modello di deformazione spher. : 0,9998

QUADRO D'UNIONE DEI FOGLI AL 2.000
scala 1 : 100.000



LEGENDA

- ZONA ROSA 
- ZONA AZZURRA 
- ZONA ROSSA 
- ZONA BIANCA 

PROGETTISTA: dott. ing. Roberto Santarelli

COLLABORATORE: dott. ing. Valerio Mastrodonaco

