

REGIONE MARCHE


PORTO SAN GIORGIO

Foglio n. 2

PIANO GENERALE
IMPIANTI PUBBLICITARI

ZONIZZAZIONE

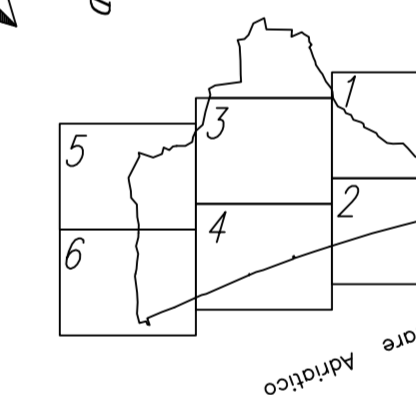

Scala 1 : 2000



equidistanza tra le curve di livello : 2 m.
RAPPRESENTAZIONE CONFORME DI GAUSS-BOKKA
modulo di deformazione lineare : 0,99966

QUADRO D'UNIONE DEI FOGLI AL 2.000

scala 1 : 100.000



LEGENDA

- ZONA ROSA
- ZONA AZZURRA
- ZONA ROSSA
- ZONA BIANCA

PROGETTISTA: dott. ing. Roberto Santarelli

COLLABORATORE: dott. ing. Valerio Mastroromano