

CITTA' DI PORTO SAN GIORGIO
Provincia di Fermo

PROGETTO:
Piano di attuazione del piano di recupero ai sensi e per gli effetti degli articoli 27 e 28 delle Legge 457/1978 e successive integrazioni in attuazione delle previsioni di PRG e delle Legge regionale 22/2009 e s. m. e i. (Piano Casa). Fabbricati Via Giuseppe Sacconi n. 3.

SERIE ELABORATO: STATO ATTUALE
AGGIORNAMENTI: *aggiornamento osservazioni provinciali Settore Viabilità, Inf., Urbanistica determinazione Reg. Con. n. 620 - 8/6/2012*

OGGETTO ELABORATO:
- Planimetria aree soggette a cessione scala 1:200
- Sezioni aree soggette a cessione scala 1:100


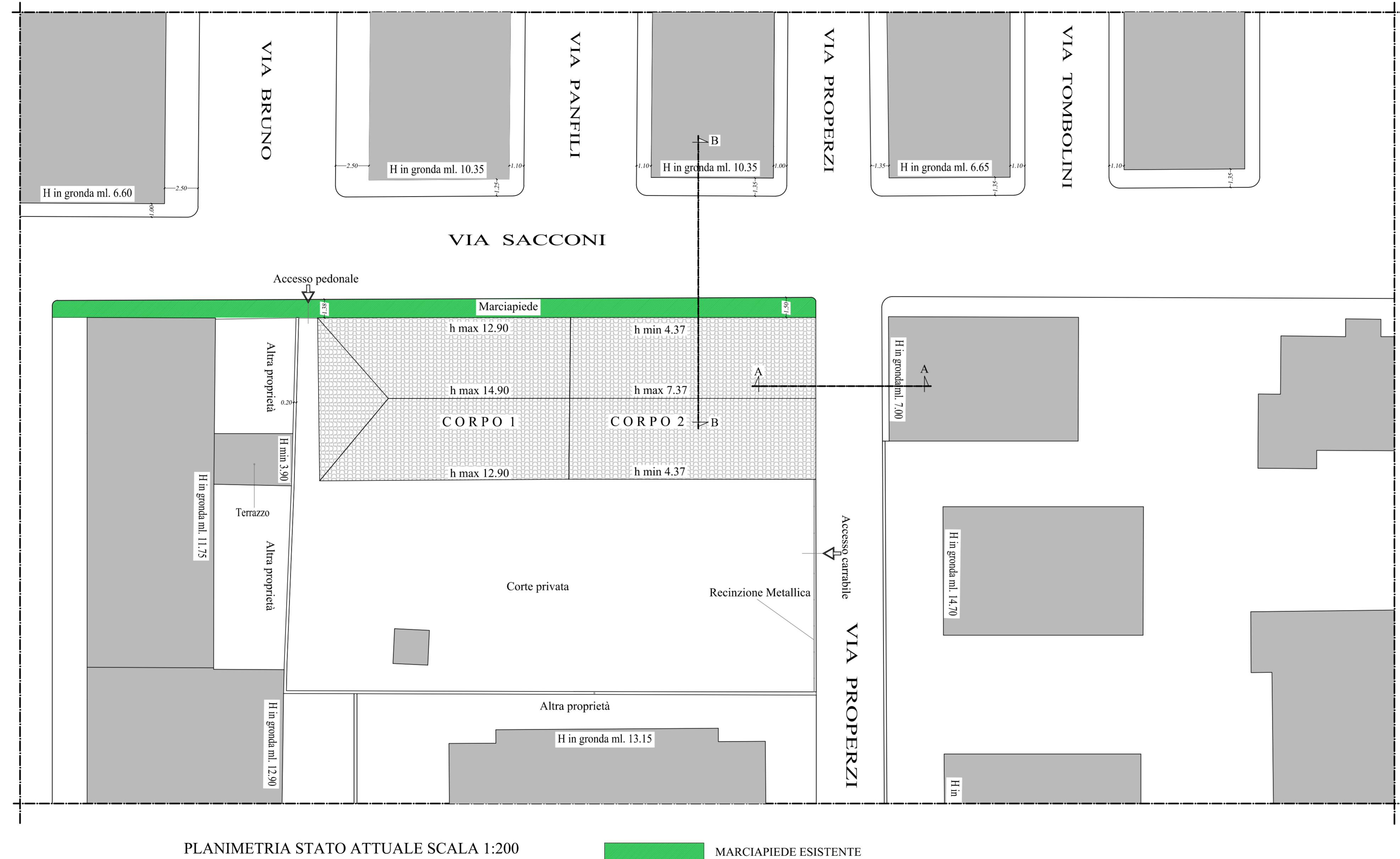
ELAB. N.: **5a**

SCALA: 1:200 DATA: MARZO 2011 FILE:

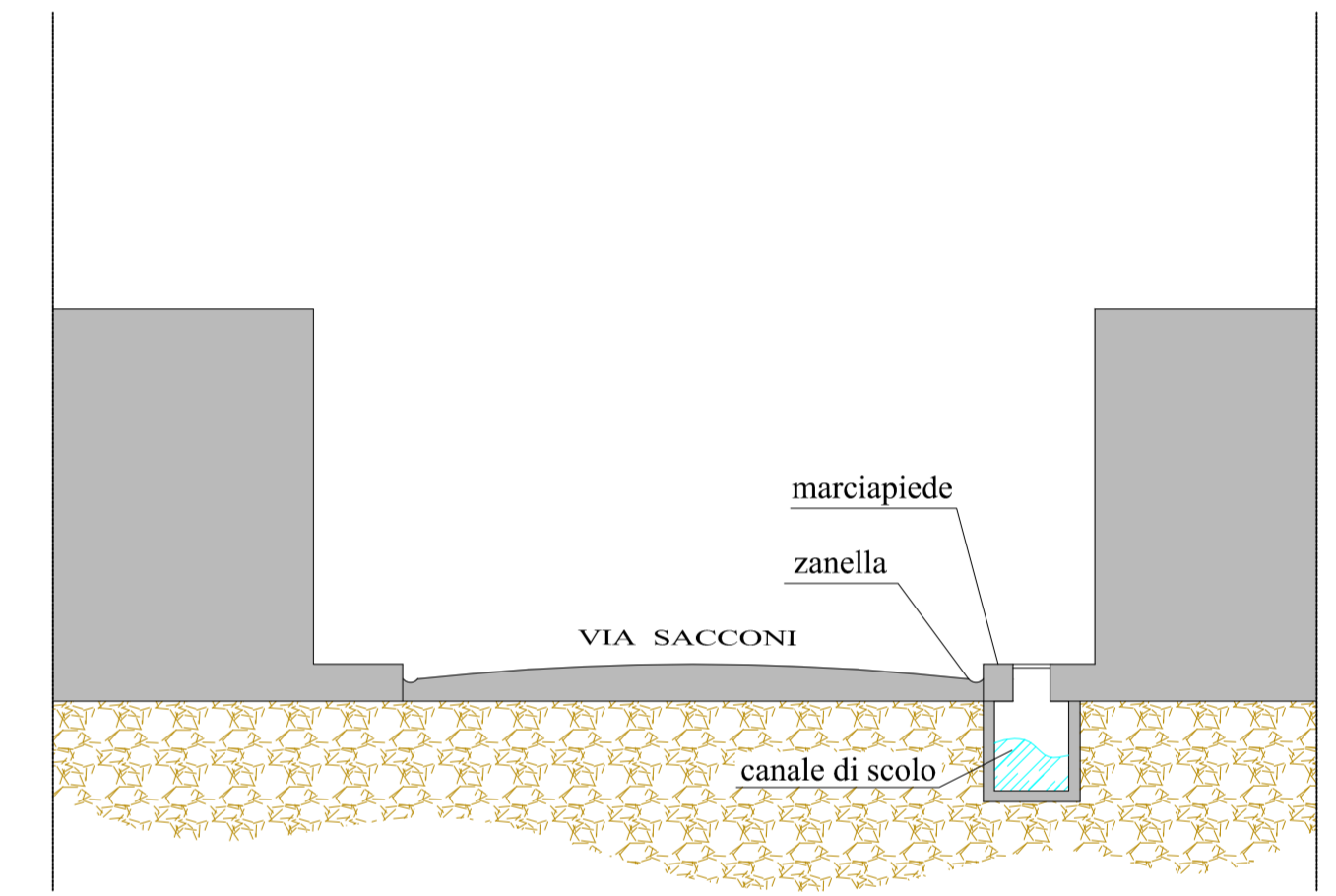
PROGETTAZIONE:
Geom. Marco Splendiani
Geom. Des. Monica Belà
Arch. Paolo Santarelli
recapito: c.so cefalonia, 31
63023 Fermo
tel./fax: 0734227096
mail:

COMMITTENTE:
Gironacci Arduino
C da Cavallino n. 47
62012 Civitanova Marche (MC)

TIMBRI E FIRME



SEZIONE A-A STATO ATTUALE scala 1:100



SEZIONE B-B STATO ATTUALE scala 1:100