CITTA' DI PORTO SAN GIORGIO
Provincia di Fermo

PROGETTO

Piano di attuazione del piano di recupero ai sensi e per gli effetti degli articoli 27 e 28 delle Legge 457/1978 e successive integrazioni in attuazione delle previsioni di PRG e delle Legge regionale 22/2009 e s. m. e i. (Piano Casa). Fabbricati Via Giuseppe Sacconi n. 3.

SERIE ELABORATO	AGGIORNAMENTI
STATO MODIFICATO	*aeggiornam ensezione provinciale Settore Viabilità, Infr.,Urbanistica determinazione Reg Gen. n. 620 - 8.06.2012*

OGGETTO ELABORATO	TAV. N.
- Planimetria generale con schemi opere di urbanizzazione primaria	**4b**

SCALA: 1:200 - 1:100 - 1:20	DATA: MARZO 2013	FILE:

PROGETTAZIONE:
Geom. Marco Splendiani
Geom. Dev. Monica Bela
Arch. Paolo Santarelli
via/piazza: Lucca Gallenga,31
cap: 63822 Fermo
tel./fax: 0734/227996
mail:

COMMITTENTE:
Gironacci Arduino
C.da Cavallino n. 47
62012 Civitanova Marche (MC)

TIMBRI E FIRME

TIMBRI E FIRME

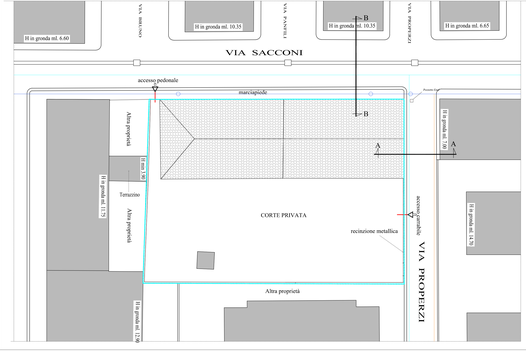

PLANIMETRIA GENERALE CON SCHEMI OPERE DI URBANIZZAZIONE PRIMARIA

Scala 1:200

LEGENDA:

- *Linea acque nere*
- *Linea acquedotto comunale*
- *Linea acque bianche*
- *Linea gas*
- *Linea enel*

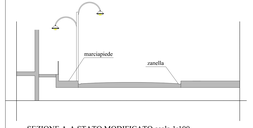

SEZIONE A-A STATO MODIFICATO scala 1:100

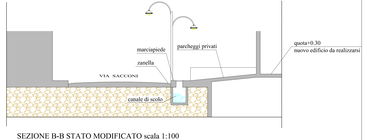

SEZIONE B-B STATO MODIFICATO scala 1:100

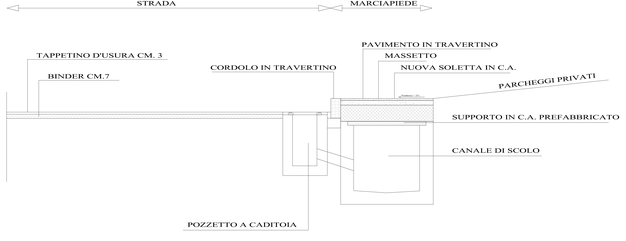

PARTICOLARE "A" scala 1:50

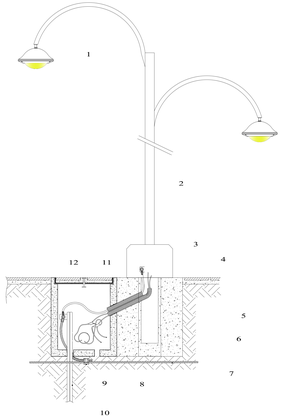

PARTICOLARE "B" scala 1:20

Legenda

1	Corpo illuminante
2	Palo in ghisa con anima in acciaio
3	Collare in calcestruzzo
4	Riempimento con sabbia costipata
5	Tubo in PVC o in calcestruzzo
6	Basamento di fondazione in calcestruzzo
7	Corda nuda in rame 1G35
8	Foro di drenaggio
9	Morsetto a compressione
10	Picchetto in acciaio zincato
11	Cavo unipolare con guaina tipo FG7R
12	Cavo unipolare tipo N07V-K