

Comune di Porto San Giorgio

(Provincia di Fermo)

Oggetto:

PIANO DI RECUPERO via Galliano - via Palermo
in variante al PRG L.R. 34/92 Art. 15, 5° comma
DEMOLIZIONE, RICOSTRUZIONE E PARZIALE RISTRUTTURAZIONE
DI EDIFICI CON AMPLIAMENTO ED ACCORPAMENTO IN UN UNICO EDIFICIO
(edificio tra via Settembrini via Galliano e via Palermo)
In applicazione dell' art. 2 della L.R. n. 22/2009 e ss.mm.ii.

Proprieta' :

"Edificio A e B"
L.B. Immobiliare Italia s.r.l.
Via Magellano n.18,63824-Altidona (FM)

Proprieta' :

"Edificio C e Accessori C1 e C2"
Brugnoni Angelo
Via Croce n.8,63814-Torre San Patrizio (FM)

Brugnoni Maria Laura
Via dei Mille ,63074- San Benedetto del Tronto (AP)

I Tecnici:

Arch. Massimo Sagripanti
Via Aso n.2,63822-Porto San Giorgio (FM)

Arch. Gianfilippo Macchiati
Via Degli Assalti n.5,63900-Fermo (FM)

Elaborato
E

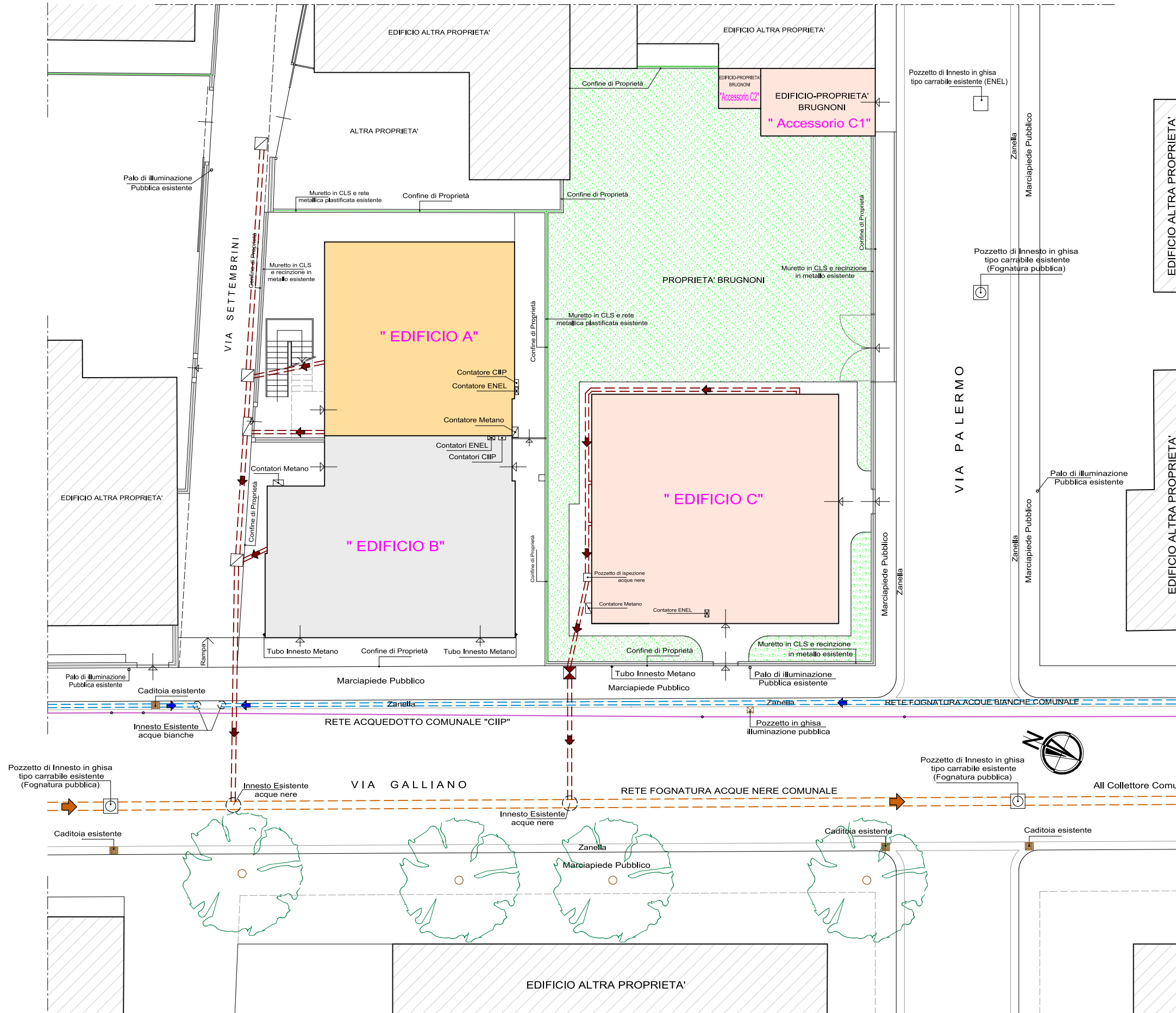
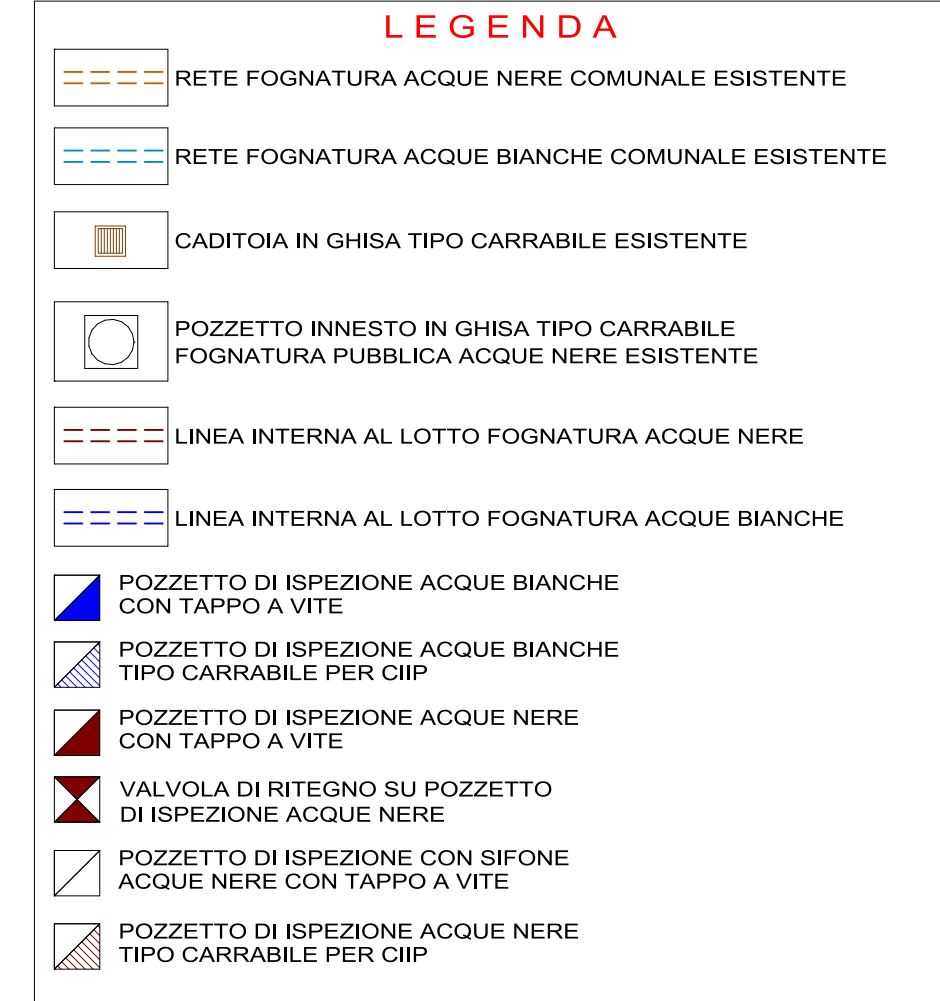
Scala:
1: 200

Elaborato di verifica delle modalità di scarico delle acque civili :
- PLANIMETRIA GENERALE CON SCHEMA DEGLI IMPIANTI PER LO SMALTIMENTO DELLE ACQUE BIANCHE E NERE STATO ATTUALI E DI PROGETTO.

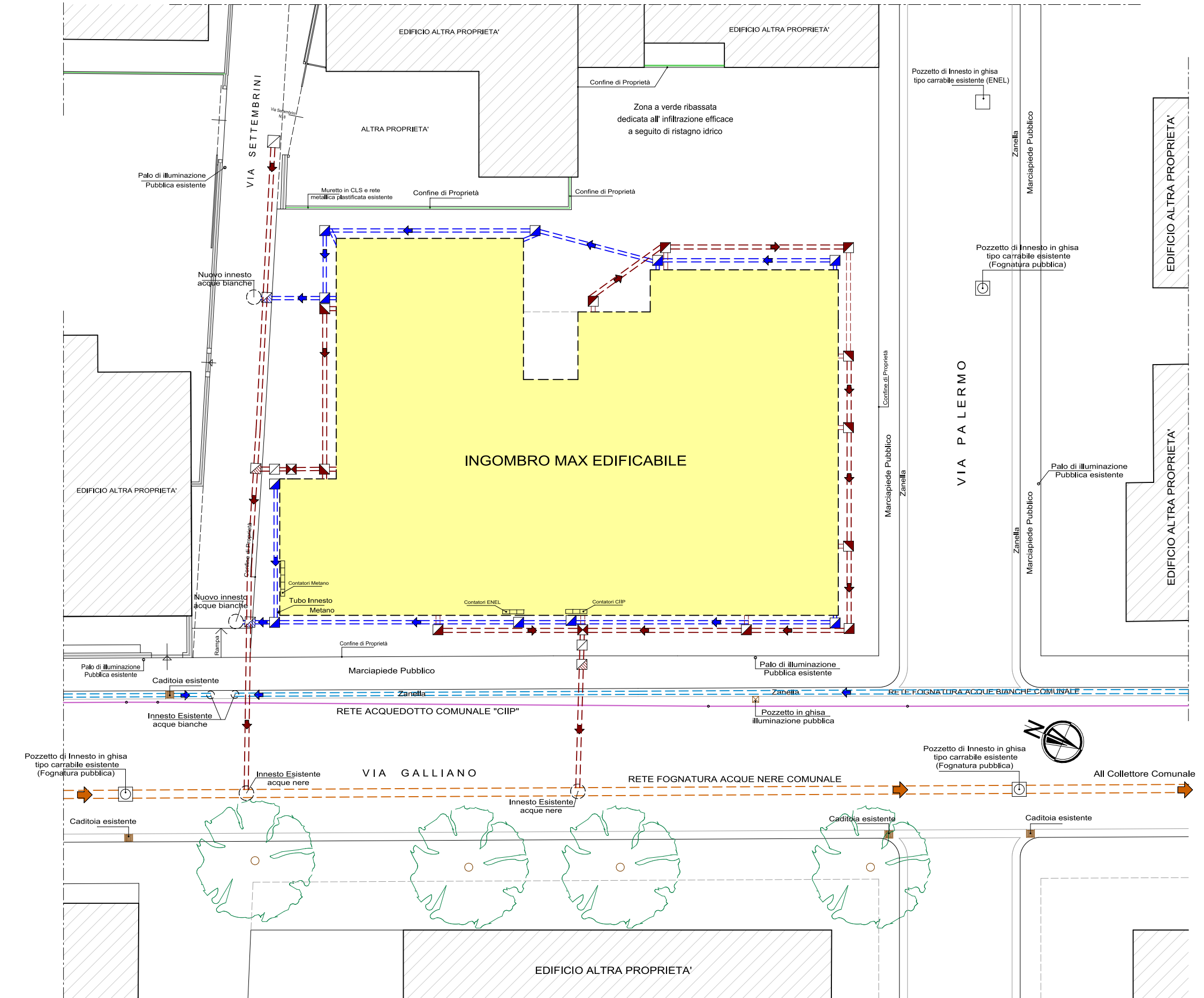
Data: Dicembre 2016

Studio Tecnico
Dott. Arch. Massimo Sagripanti
via Aso n° 2,63822-Porto San Giorgio (FM)
C.F. SGRMSM53L18G920C-Tel. 0734/672545
E-mail arch.massimosagripanti@tin.it

Studio Tecnico
Dott. Arch. Gianfilippo Macchiati
via Degli Assalti n° 5,63900-Fermo (FM)
C.F. MCCGFL49M17F614J-Tel. 0734/228093
E-mail gianfim@tin.it



PLANIMETRIA GENERALE CON IMPIANTI DI FOGNATURA ACQUE BIANCHE,NERE, ENEL, CIIP E METANO STATO ATTUALE SCALA 1:200



PLANIMETRIA GENERALE CON IMPIANTI DI FOGNATURA ACQUE BIANCHE,NERE, ENEL, CIIP E METANO STATO DI PROGETTO SCALA 1:200