

CITTA' DI PORTO SAN GIORGIO  
Provincia di Fermo

PROGETTO:

Piano di attuazione del piano di recupero ai sensi e per gli effetti degli articoli 27 e 28 delle Legge 457/1978 e successive integrazioni in attuazione delle previsioni di PRG e delle Legge regionale 22/2009 e s.m. e i. (Piano Casa).  
Fabbricati Via Giuseppe Sacconi n. 3.

SERIE ELABORATO:

AGGIORNAMENTI:  
accoglimento osservazioni provinciali Settore Viabilità, Inf., Urbanistica  
determinazione Reg. Gen. n. 620 - 8.06.2012

OGGETTO ELABORATO:

- Stralcio P.R.G.
- Stralcio Catastale
- Planimetria generale con indicazione limiti Piano di Recupero

ELAB. N.:

1

SCALA: 1:2000

DATA: MARZO 2011

FILE:

PROGETTAZIONE:

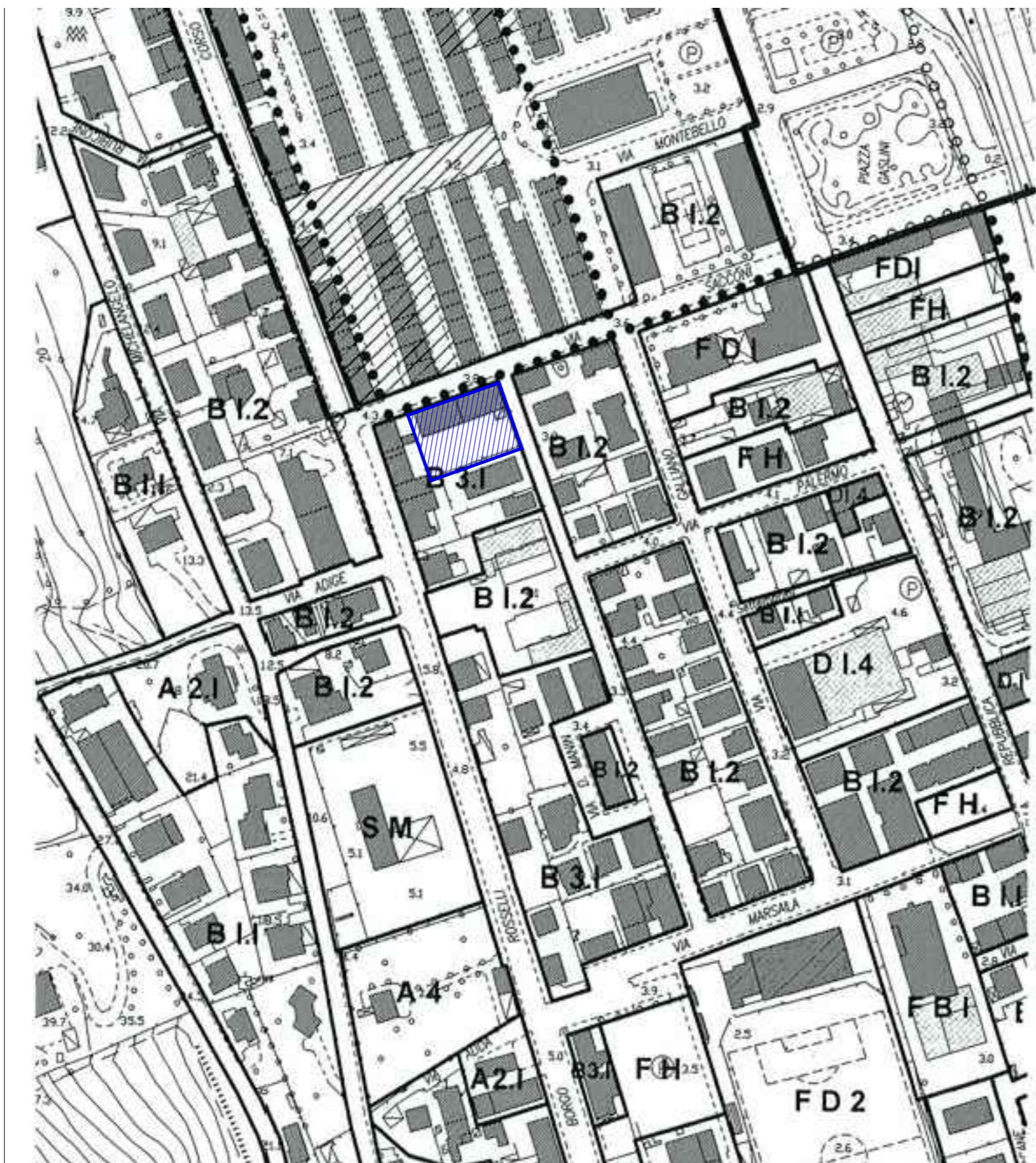
Geom. Marco Splendiani  
Geom. Des. Monica Belà  
Arch. Paolo Santarelli  
recapito: c.so cefalonia, 31  
63023 Fermo  
tel./fax: 0734227096  
mail: desstudio@virgilio.it

COMMITTENTE:

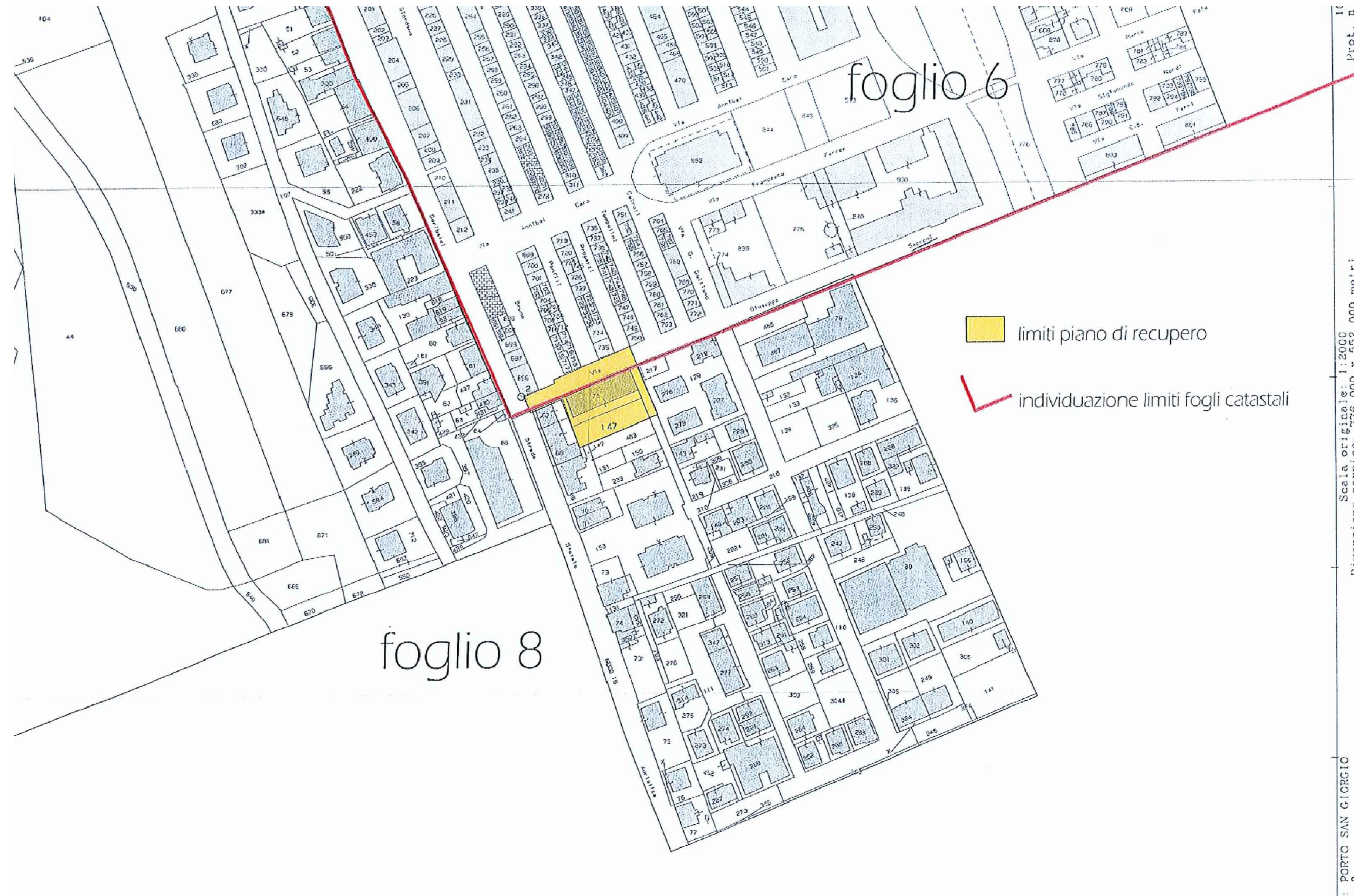
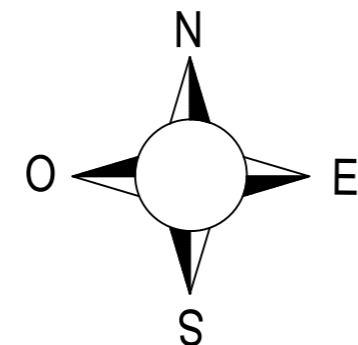
Gironacci Arduino  
C da Cavallino n. 47  
62012 Civitanova Marche (MC)

TIMBRI E FIRME

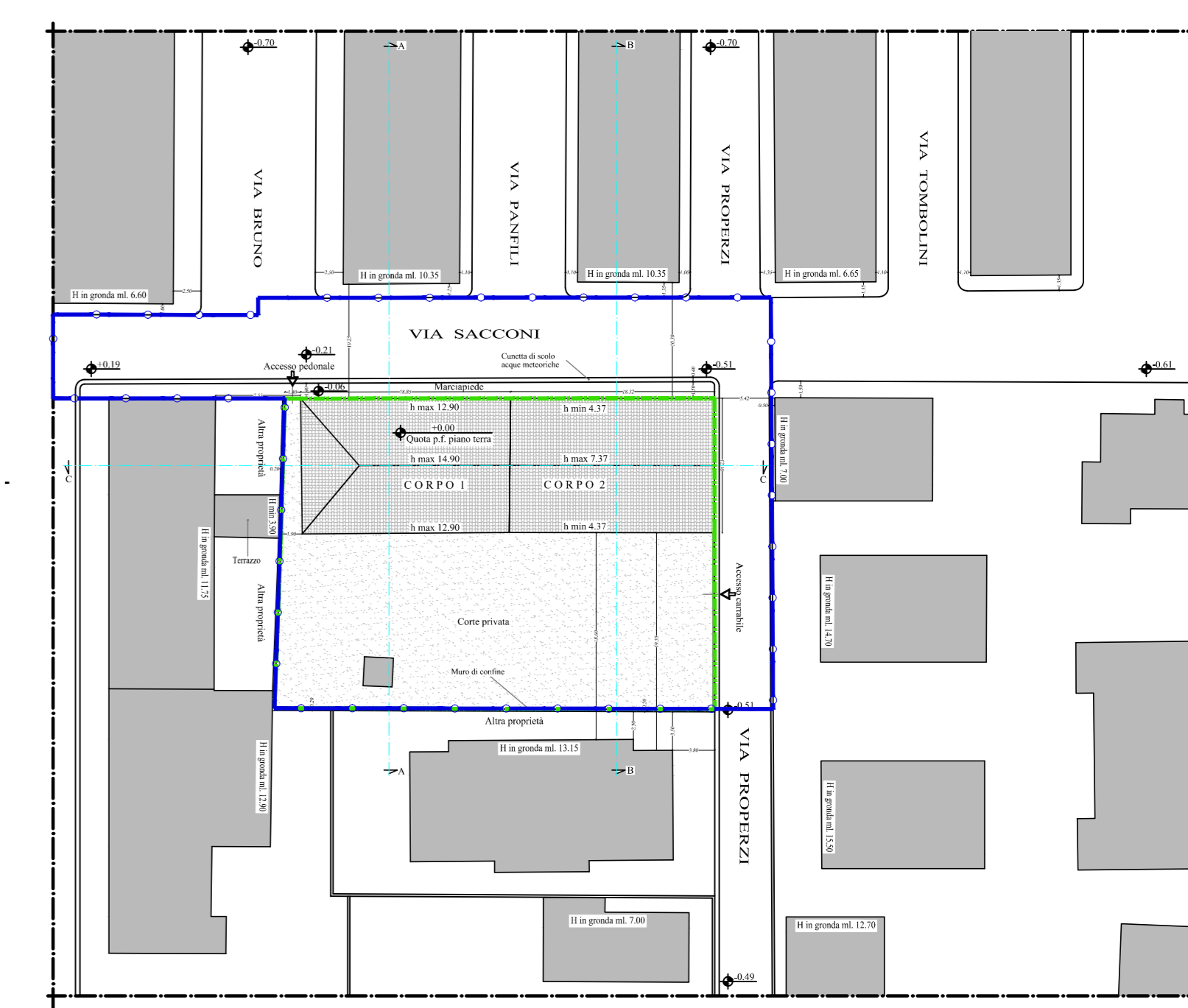
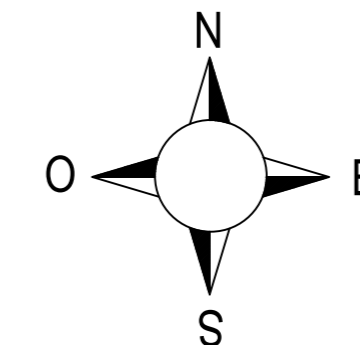
TIMBRI E FIRME



STRALCIO P.R.G.

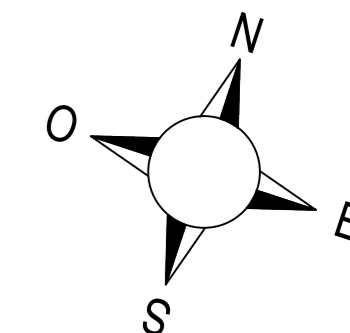


STRALCIO CATASTALE  
Fogli nn. 6 e 8



LEGENDA:

- Limiti Piano di Recupero
- Limite di proprietà



PLANIMETRIA GENERALE CON  
INDICAZIONE LIMITI PIANO DI RECUPERO