




CITTA' DI PORTO SAN GIORGIO



**VARIANTE SPECIFICA AL P.R.G.  
modifica zonizzazione D1.4 - B5.1**

L. 17 agosto 1942 n. 1150 - L.R. 5 agosto 1992 n. 34

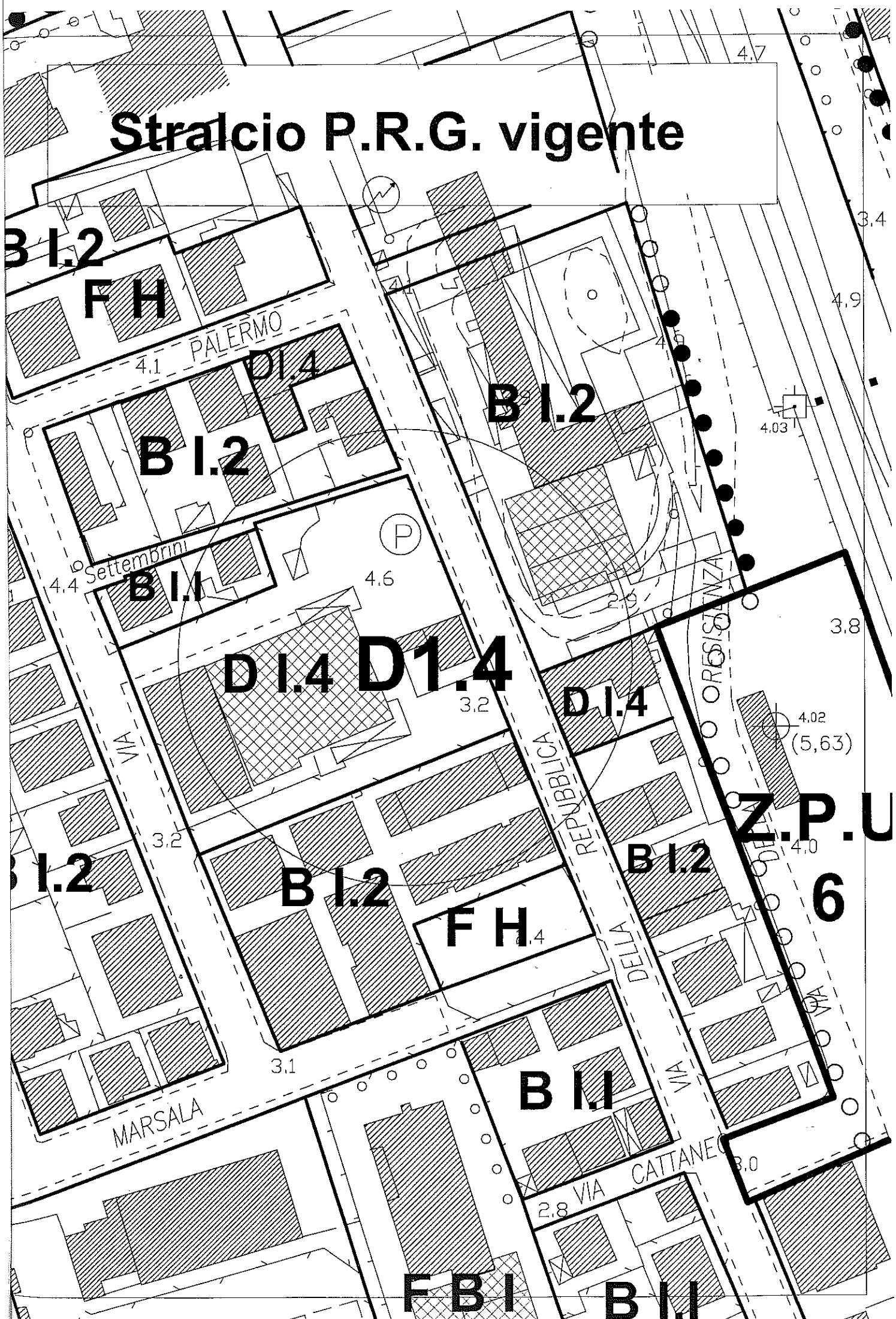
Integrazione documentale e chiarimenti in risposta alla nota dell'Amm.ne Prov.le  
Settore Viabilità, infrastrutture, Urbanistica, del 22/07/2011, prot. 30536, assunta  
al prot. comunale n. 18311 del 26/07/2011

<b>IL SINDACO</b> Avv. Nicola LOIRA	<b>L'ASSESSORE</b> Geom. Umberto TALAMONTI	<b>IL VICE SEGRETARIO TERRITORIO</b> Avv. Carlo POPOLIZIO	<b>IL DIRIGENTE DEI SERVIZI TECNICI DEL TERRITORIO</b> Ing. Francesca CLARETTI
--	---	--	---

**STRALCIO PIANO REGOLATORE  
VIGENTE E VARIANTE**

ADEGUAMENTO PRESCRIZIONI G.P. N° 150 DEL 28/06/2012	SCALA 1:1.000	DATA: LUGLIO 2012
ADOZIONE DELIBERA C.C. N. 73 DEL 10/11/2010	ESAME OSSERVAZIONI - ADOZIONE DEFINITIVA DELIBERA C.C. N. 17 DEL 20/04/2011	

# Stralcio P.R.G. vigente



B I.2

F H

4.1 PALERMO

D I.4

B I.2

B I.2

4.4 Settembrini

B II

(P)

4.6

D I.4 D I.4

3.2

D I.4

VIA

3.2

REPUBBLICA

VIA ORESINZANA

3.8

4.02 (5,63)

B I.2

B I.2

B I.2

Z.P.U

6

F H<sub>4</sub>

MARSALA

3.1

B II

DELLA

VIA

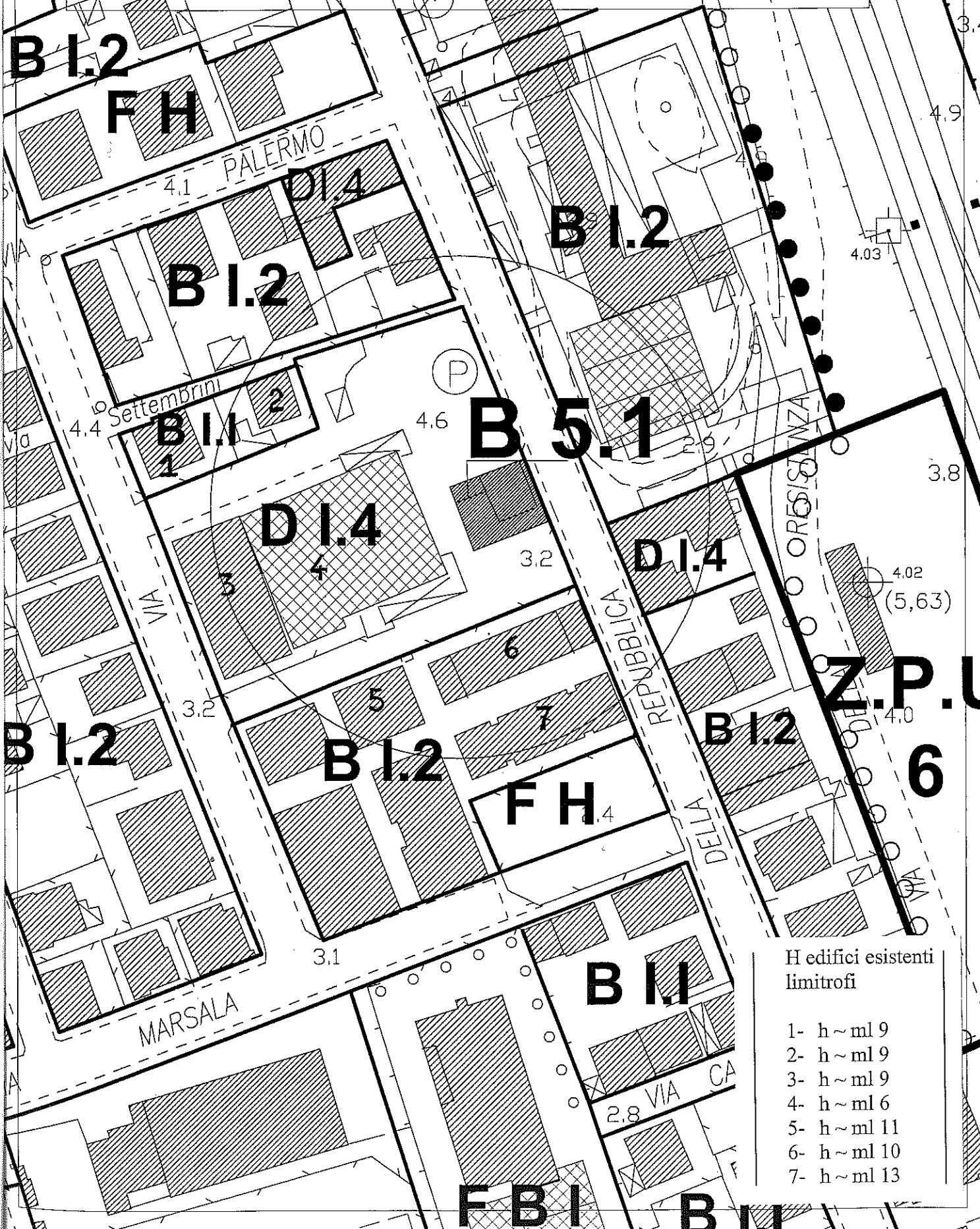
2.8 VIA CATTANEO

3.0

F B I

B II

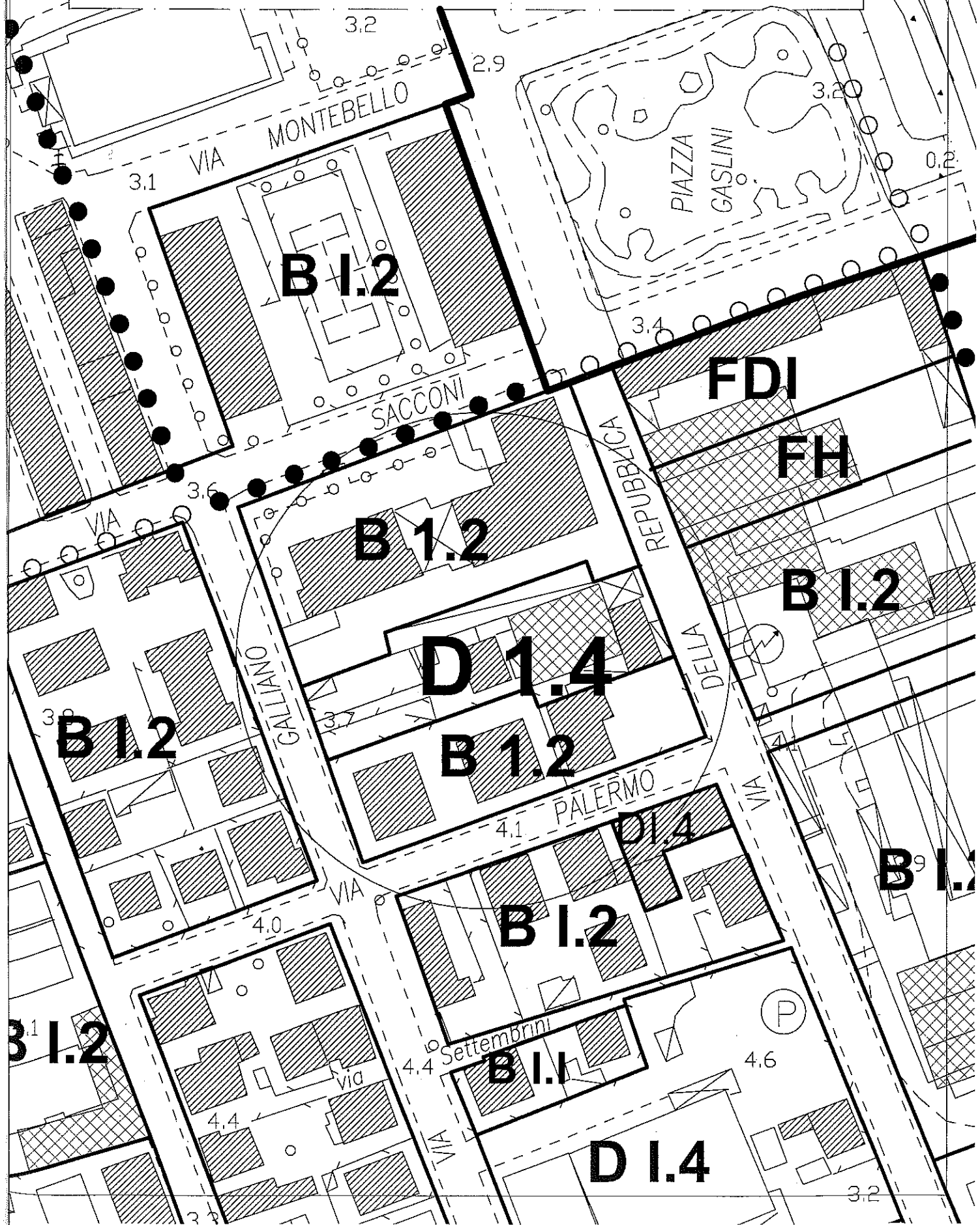
# Stralcio P.R.G. variante



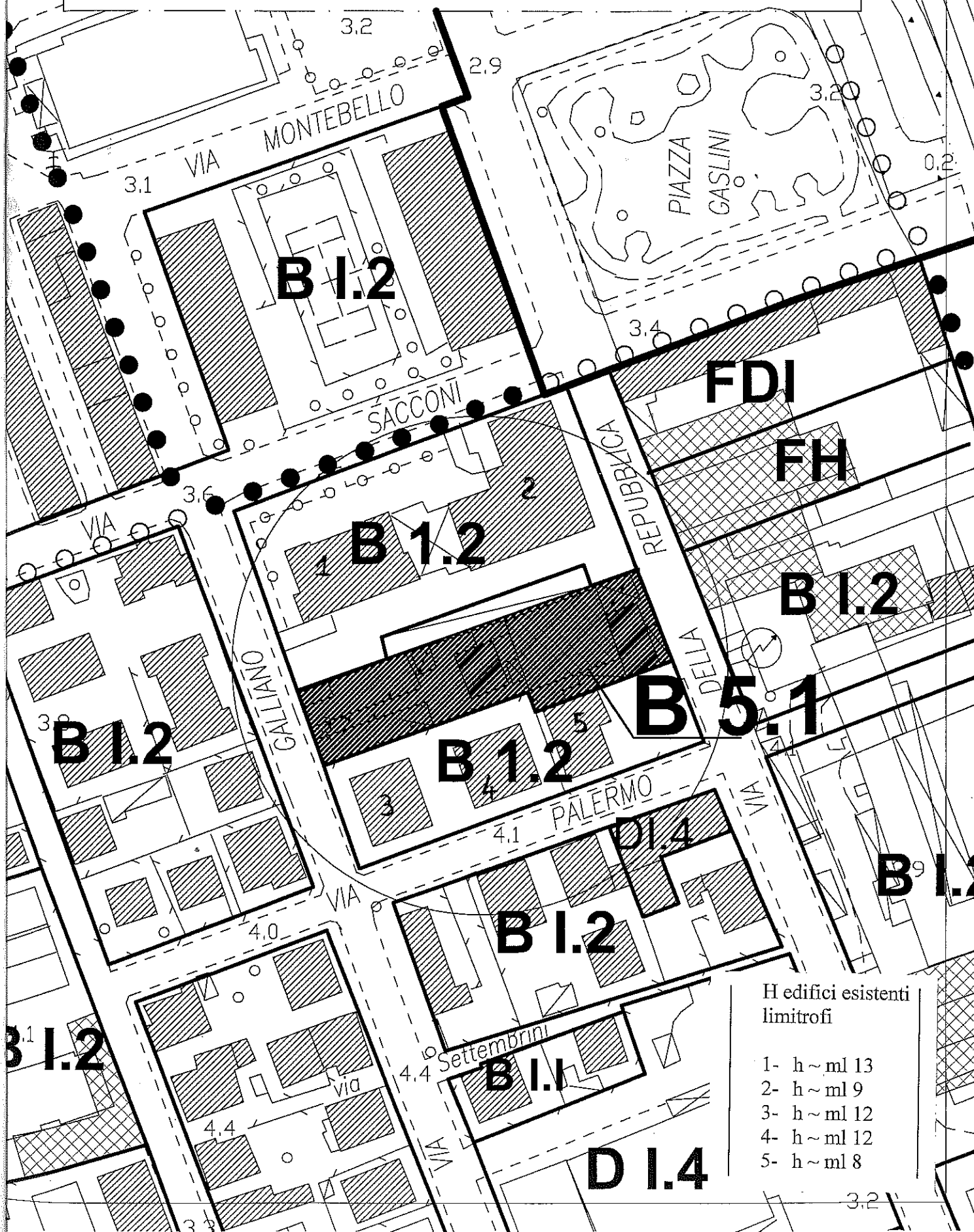
H edifici esistenti limitrofi

- 1- h ~ ml 9
- 2- h ~ ml 9
- 3- h ~ ml 9
- 4- h ~ ml 6
- 5- h ~ ml 11
- 6- h ~ ml 10
- 7- h ~ ml 13

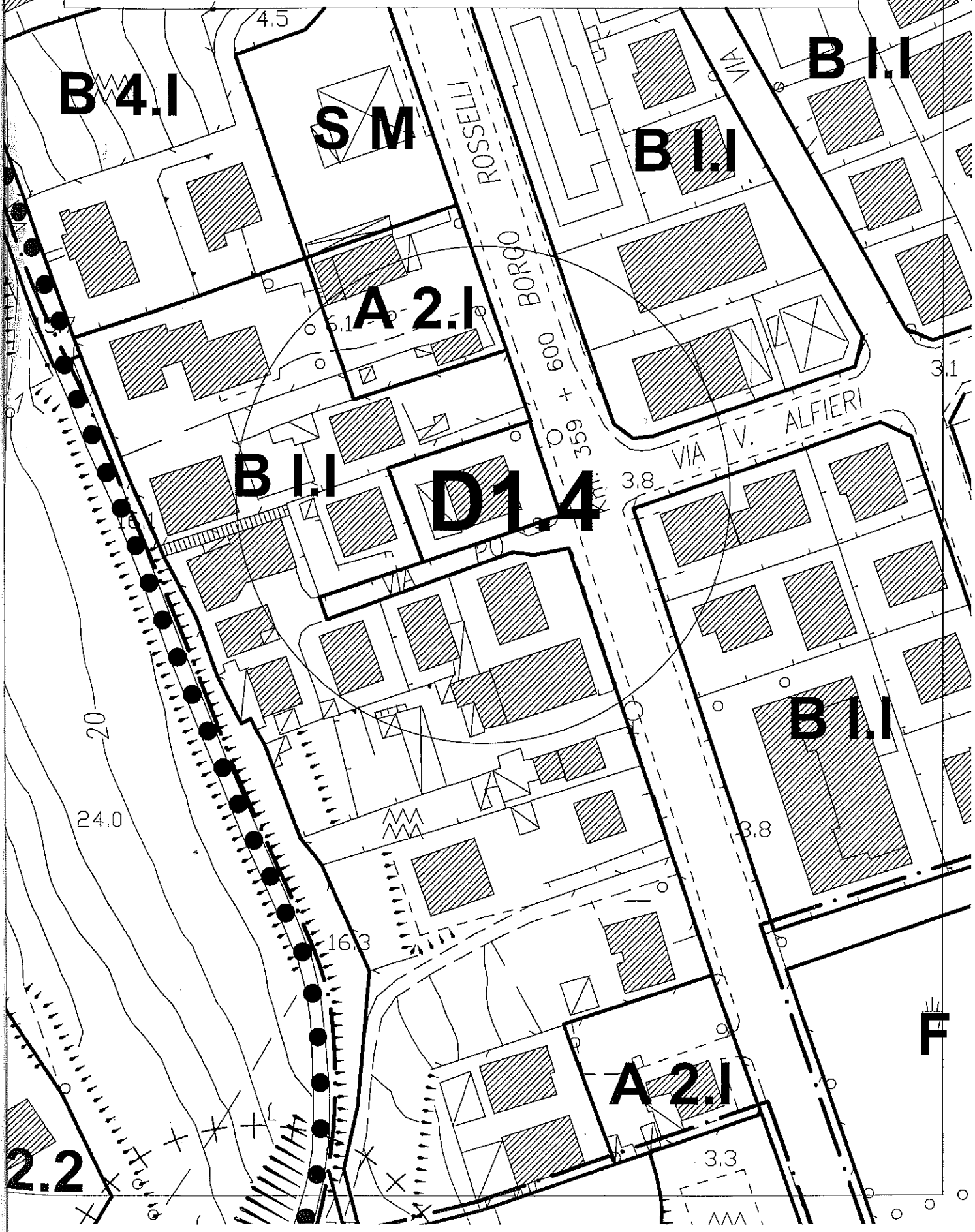
# Stralcio P.R.G. vigente



# Stralcio P.R.G. variante



# Stralcio P.R.G. vigente





# Stralcio P.R.G. variante

