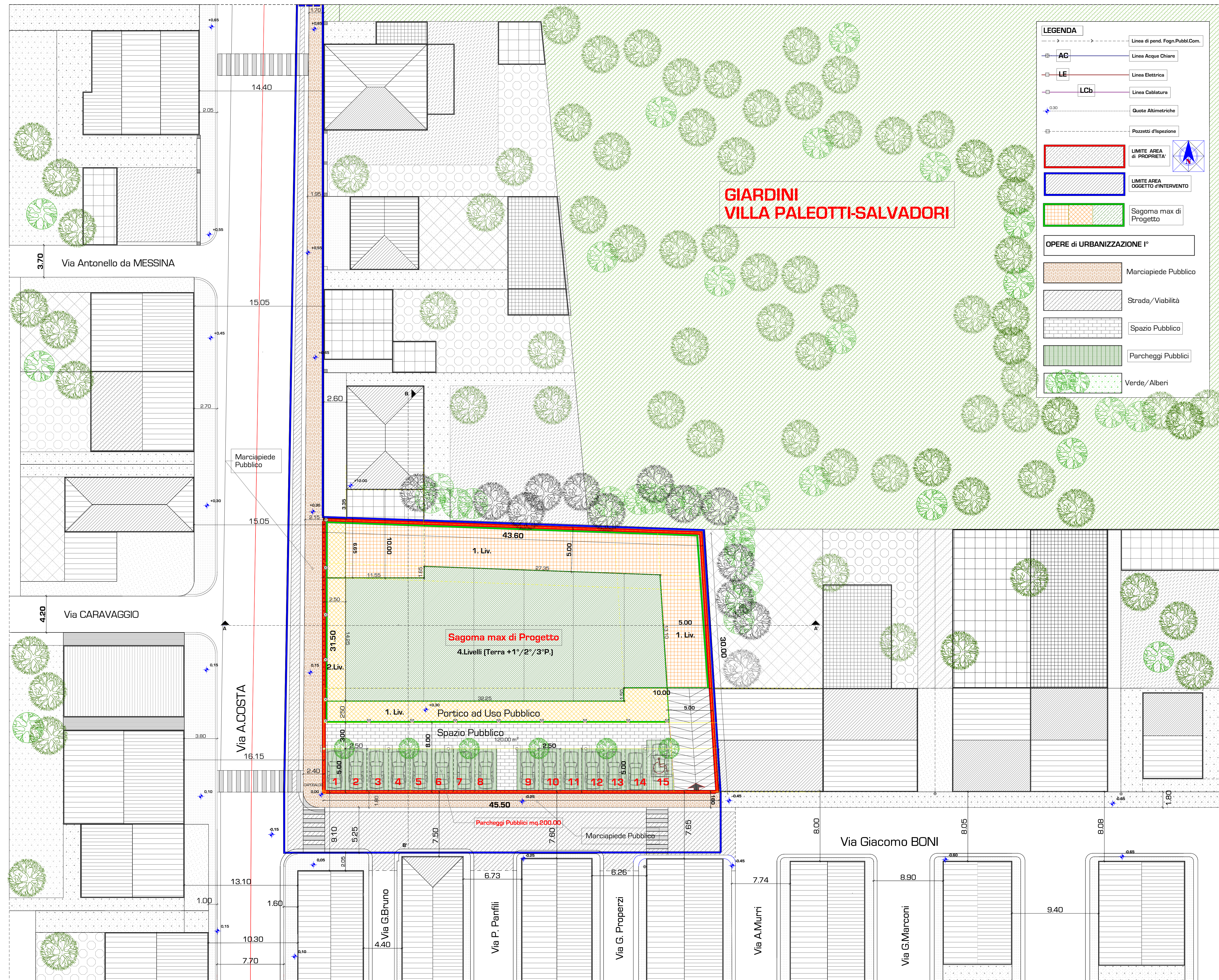


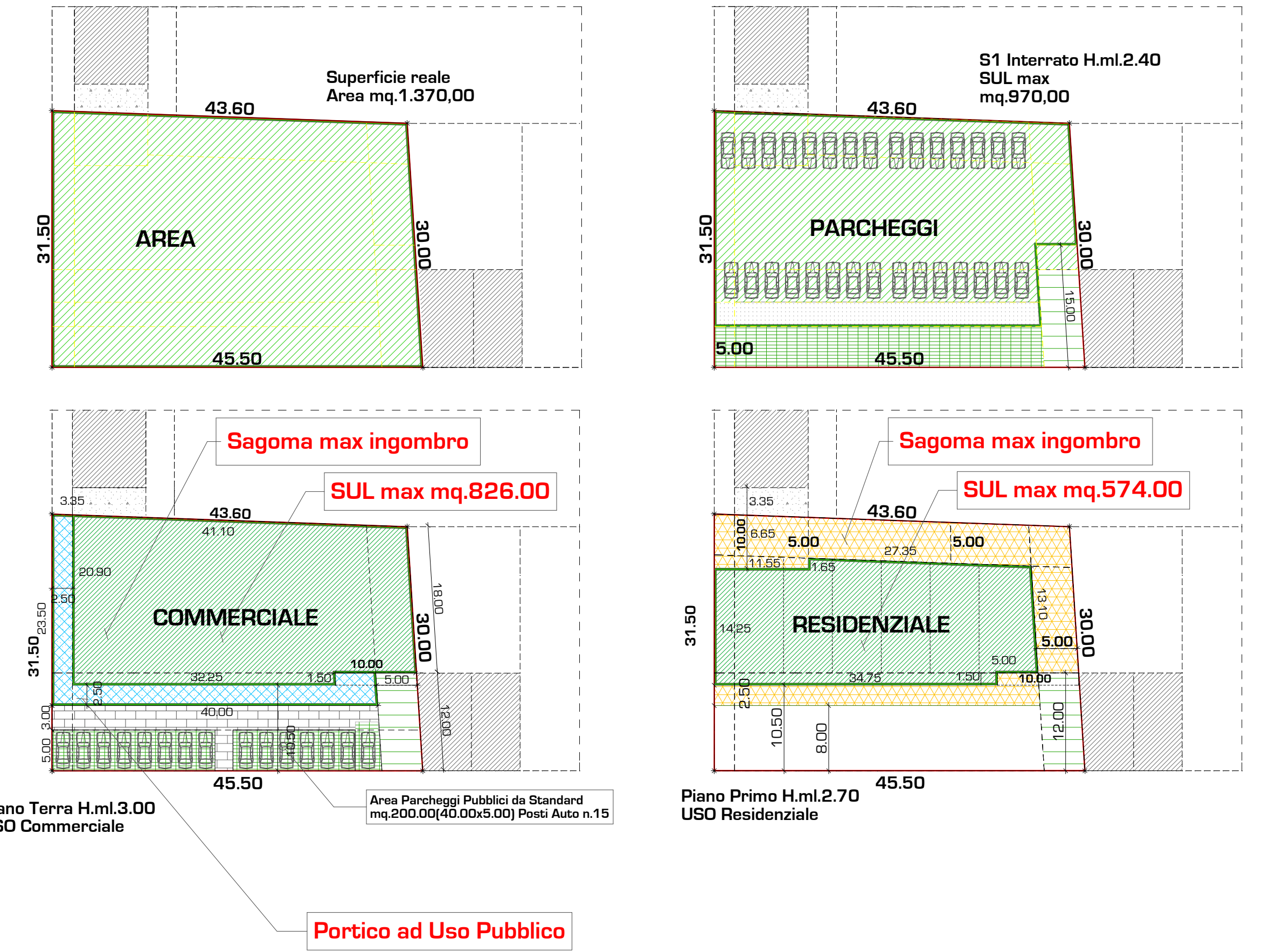


IMMAGINI Tipo



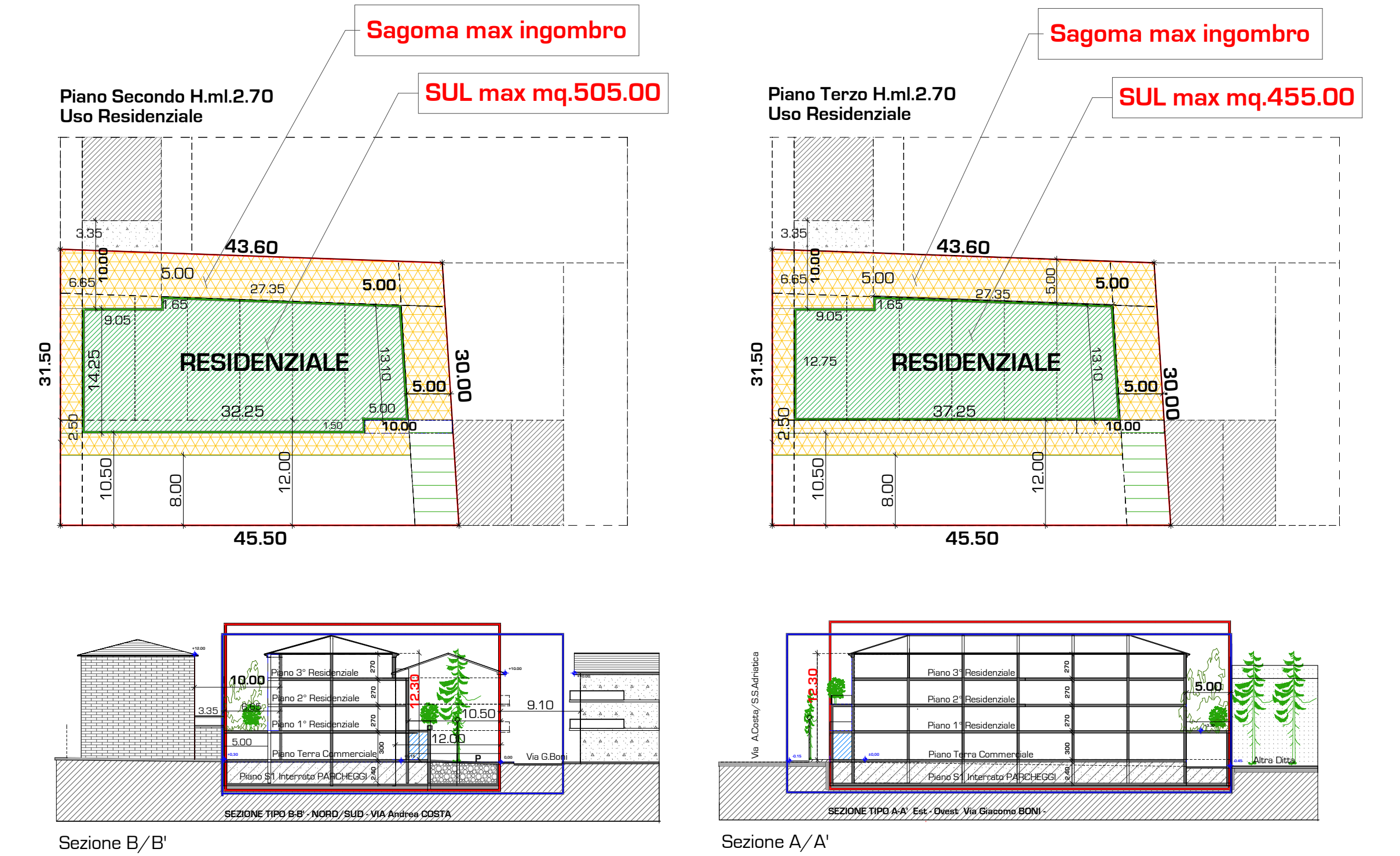
PLANIMETRIA GENERALE - DESTINAZIONI d'USO -1/200


Comparto Edilizio Sub a - Superficie d'Intervento Edilizio Area mq. 1.370,00



Progetto di RIQUALIFICAZIONE Formale e Funzionale Sottozona A2.1/COMPARTO Edilizio Sub a

Destinazioni d'Uso Funzionali 1/500. Dimensioni max. SUL



 <b>CITTA' DI PORTO SAN GIORGIO</b> PROVINCIA DI FERMO	
Oggetto	<b>Piano di Recupero in VARIANTE al PRG</b> ai sensi dell'Art.26 della L.R.n.34/'92 e smi. Progetto di RIQUALIFICAZIONE Formale e Funzionale Sottozona A2.1/COMPARTO Edilizio Sub a
Tavola	<b>T.6</b> Planimetria Generale di Progetto - DESTINAZIONI D'USO FUNZIONALI.
Località	VIA A.COSTA / VIA G.BONI
Proprietà	Santarelli Patrizia e Santarelli Rossana
Progetto	Starch IV.XI* + Arch.Mauro Ciarpella
Scala	1/200
Data	Starch IV.XI* + Arch. Mauro Ciarpella Via IV Novembre, 4 - I. 0734.901613 - c. 333.5373230 - 63921 - PortoSanGiorgio (FM) email: starchiv.xi@gmail.com - mauro.ciarpella@starch.it

A norma di Legge il presente disegno è di proprietà dello Studio e tutti i diritti della produzione e riproduzione sono riservati e tutelati.